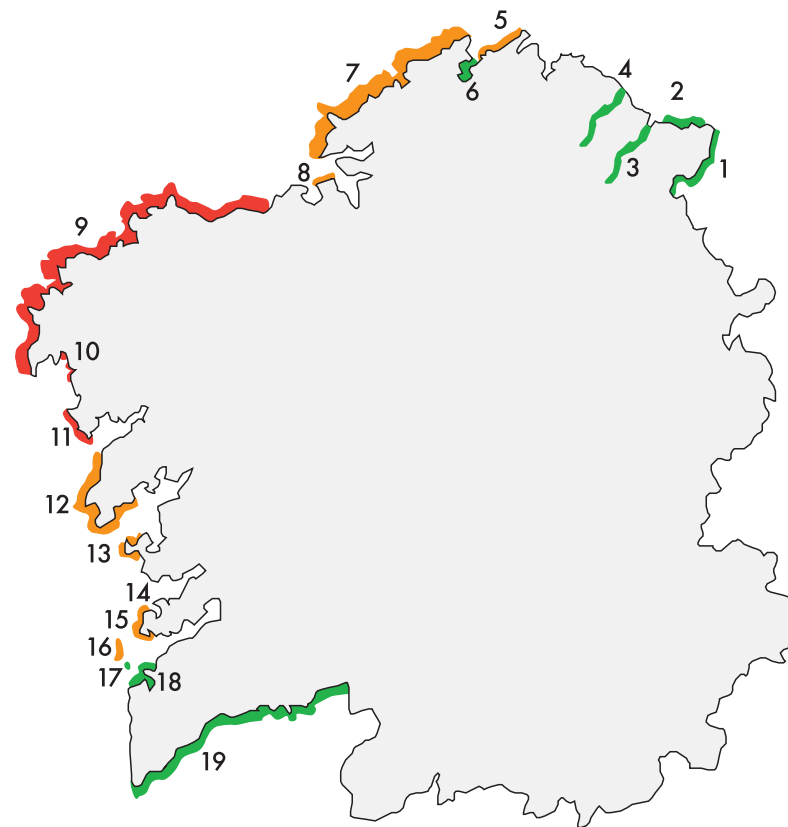





Situación actual dos espazos naturais

1. Río Eo
2. As Catedrais
3. Ría de Foz - Masma
4. Río Ouro
5. Estaca de Bares
6. Ortigueira - Mera
7. Costa Ártabra
8. Costa de Dexo
9. Costa da Morte
10. Carnota - Monte Pindo
11. Monte e Lagoa de Louro
12. Complexo húmido de Corrubedo
13. Complexo Illa de Ons - O Grove
14. Cabo Udra
15. Costa da Vela
16. Illas Cíes
17. Illas Estelas
18. A Ramallosa
19. Baixo Miño



-  Normalidade
-  Salpicaduras, pequenos restos de fuel nas rochas e cantís
-  Afectación media, fragmentos de fuel enterrado e percolado nos coídos e en lugares inaccesibles